



ପତ୍ର ସଂଖ୍ୟା: ... ୨୬୭୬... / Alle.

ପ୍ରେସେସ ସଂଖ୍ୟା: ... ୧୧୬୩... / ୨୭

ତାରିଖ: ... ୦୫... / ... ୦୫... / ୨୦୨୨

ତାରିଖ: ... ୦୫... / ... ୦୫... / ୨୦୨୨

ସର୍ବସାଧାରଣ ନୋଟିସ୍

ଏତଦ୍ୱାରା ଗାଜଲବାଡ଼ି ମୌଜାର ସର୍ବସାଧାରଣଙ୍କ ଅବଗତ ନିମନ୍ତେ ଜଣାଇଦିଆଯାଉଛି ଯେ, ନିମ୍ନ

ତଫସିଲ ଭୂମି ଜାଗାରେ **PIPALAPANKA DAM** ନିର୍ମାଣ ନିମନ୍ତେ **Superintending Engineer,**

Pipalapanka Dam Project, Surada, GANJAM ଜମି ଅଧୀଗ୍ରହଣ କରିଛନ୍ତି । ଉକ୍ତ ଜମି ଗୁଡ଼ିକ

ସରକାରଙ୍କ **AAA** ଏବଂ ରକ୍ଷିତ ଜାଗାରେ ଥାଇ ନଦୀ, ଗୋତର ଓ ପଡ଼ିତ କ୍ଷେତ୍ରରେ ରେକର୍ଡ଼ ଭୁକ୍ତ ହୋଇଛି । ଏଣୁ ସଲଗ୍ନ

ହୋଇଥିବା ନିମ୍ନ ତଫସିଲ ଭୂମି ଜାଗାକୁ **Water Resource Department** କୁ ପଞ୍ଜା ପ୍ରଦାନ ନିମିତ୍ତ ଯଦି କାହାର


କୌଣସି ଆପତ୍ତି କିମ୍ବା ଅଭିଯୋଗ ଥାଏ, ତେବେ ଉକ୍ତ ବିଜ୍ଞାପନ ଜାରି ହେବାର **୧୫ (ପନ୍ଦର)** ଦିନ ମଧ୍ୟରେ ନିମ୍ନ

ସ୍ଥାନରୁ ଅଦାଲତରେ ଟଙ୍କା + ୨୦ (କୋଡ଼ିଏ) ମାତ୍ର କୋର୍ଟ ଫି ଲଗାଇ ଲିଖିତ ଅଭିଯୋଗ ଦାଖଲ କରିପାରିବେ । ନିର୍ଦ୍ଦିଷ୍ଟ

ସମୟ ଅବଧି ପରେ କୌଣସି ଆପତ୍ତି ଅଭିଯୋଗ ଗ୍ରହଣ କରାଯିବ ନାହିଁ ।

LAND SCHEDULE OF GAJALABADI MOUZA UNDER PIPALAPANKA DAM PROJECT

SL. NO.	MOUZA	K.NO	P.NO	AREA (in Ac)	KISSAM	RT	REMARKS	
1	GAJALABADI	181	896 (P)	0.365	ପଡ଼ିତ	AJA		
2			943	0.133		AJA		
3		182	182	897(P)	0.9	ନଦୀ	AAA	
4				898(P)	0.19		AAA	
5				904(P)	0.1		AAA	
6				906	0.545		AAA	
7				909	0.055		AAA	
8				910	0.385		AAA	
9				913(P)	0.083		AAA	
10				922	0.105		AAA	
11				930	0.285		AAA	
12				933	0.305		AAA	
13				936	0.207		AAA	
14				937	0.455		AAA	
15				938	0.203		AAA	
16				946(P)	0.11		AAA	
17				911(P)	0.75		AAA	
18				184	750(P)		5	ଗୋତର


 ଡହସିଲଦାର, ସୋରଡ଼ା ।

Addl. Tahasildar
 Surada

ପରିପତ୍ର ସଂଖ୍ୟା: ୨୧୭୭(୫)/A.Ie.

ତାରିଖ: ୦୫/୦୫/୨୦୨୭


ଏହାର ଏକକିତା ନକଲ ପଞ୍ଚାୟତ କାର୍ଯ୍ୟ ନିର୍ବାହୀ ଅଧିକାରୀ, ଗ୍ରାମ ପଞ୍ଚାୟତ ଗାଜଲବାଡ଼ି କାର୍ଯ୍ୟାଳୟ ନୋଟିସ ବୋର୍ଡରେ ଲଟକା ଜାରି ନିମନ୍ତେ ପ୍ରେରଣ କରାଗଲା ।

ଏହାର ଏକକିତା ନକଲ ଗାଜଲବାଡ଼ି ଗ୍ରାମର ସୁପ୍ରକଟ ସ୍ଥାନରେ ସର୍ବସାଧାରଣଙ୍କ ଅବଗତ ପାଇଁ ଲଟକାଜାରି ନିମନ୍ତେ, ରାଜସ୍ୱ ନିରୀକ୍ଷକଙ୍କୁ ଆଦେଶ ଦିଆଗଲା ।

ଏହାର ଏକକିତା ନକଲ ରାଜସ୍ୱ ନିରୀକ୍ଷକ, ଗାଜଲବାଡ଼ି କୁ ପ୍ରେରଣ କରାଗଲା ଏବଂ ଉକ୍ତ କାର୍ଯ୍ୟାଳୟର ନୋଟିସ ବୋର୍ଡରେ ଲଟକାଜାରି ନିମନ୍ତେ ତାଙ୍କୁ ଆଦେଶ ଦିଆଗଲା ।

ଏହାର ଏକକିତା ନକଲ ସର୍ବସାଧାରଣଙ୍କ ଅବଗତ ନିମନ୍ତେ ତହସିଲ କାର୍ଯ୍ୟାଳୟର ନୋଟିସ ଫଳକ ପ୍ରଚାର ପାଇଁ ନାଜିରଙ୍କ ନିକଟକୁ ପ୍ରେରଣ କରାଗଲା ।

ଏହାର ଏକକିତା ନକଲ **District Informatics Officer, District NIC, Ganjam, Chatrapur** କୁ ଅବଗତ ତଥା **District** ଖେତ୍ରସାଇଟ ରେ ଉଲ୍ଲୋକନ ନିମନ୍ତେ ପ୍ରେରଣ କରାଗଲା ।


ତହସିଲଦାର, ସୋରଡା ।
Addl. Tahasildar
Surada



ପତ୍ର ସଂଖ୍ୟା: 267P / Alie

ପ୍ରୋସେସ ସଂଖ୍ୟା: 1169 / 99

ତାରିଖ: 05 / 05 / 9099


ତାରିଖ: 05 / 05 / 9099

ସର୍ବସାଧାରଣ ନୋଟିସ୍

ଏତଦ୍ୱାରା ଗଣପଙ୍କାଳ ମୌଜାର ସର୍ବସାଧାରଣଙ୍କ ଅବଗତ ନିମନ୍ତେ ଜଣାଇଦିଆଯାଉଛି ଯେ, ନିମ୍ନ ତପସିଲ ଭୂକ୍ଷ ଜାଗାରେ **PIPALAPANKA DAM** ନିର୍ମାଣ ନିମନ୍ତେ **Superintending Engineer, Pipalapanka Dam Project, Surada, GANJAM** ଜମି ଅଧୀଗ୍ରହଣ କରିଛନ୍ତି । ଉକ୍ତ ଜମି ଗୁଡ଼ିକ ସରକାରଙ୍କ **AJA** ଏବଂ ରକ୍ଷିତ ଜାତୀୟ ଥାଇ ନଦୀ, ନାଳ, ଗୋଡର, ବସ୍ତିଯୋଗ୍ୟ ଓ ପଡ଼ିତ କିସମରେ ରେକର୍ଡ ଭୁକ୍ଷ ହୋଇଛି । ଏଣୁ ସଲଗ୍ନ ହୋଇଥିବା ନିମ୍ନ ତପସିଲ ଭୂକ୍ଷ ଜାଗାକୁ **Water Resource Department** କୁ ପଞ୍ଜା ପ୍ରଦାନ ନିମିତ୍ତ ଯଦି କାହାର କୌଣସି ଆପତ୍ତି କିମ୍ବା ଅଭିଯୋଗ ଥାଏ, ତେବେ ଉକ୍ତ ବିଜ୍ଞାପନ ଜାରି ହେବାର **୧୪ (ପନ୍ଦର)** ଦିନ ମଧ୍ୟରେ ନିମ୍ନ ସ୍ୱାକ୍ଷରକାରୀଙ୍କ ଅଦାଲତରେ ଟଙ୍କା + 90 (କୋଡ଼ିଏ) ମାତ୍ର କୋର୍ଟ ଫି ଲଗାଇ ଲିଖିତ ଅଭିଯୋଗ ଦାଖଲ କରିପାରିବେ । ନିର୍ଦ୍ଦିଷ୍ଟ ସମୟ ଅବଧି ପରେ କୌଣସି ଆପତ୍ତି ଅଭିଯୋଗ ଗ୍ରହଣ କରାଯିବ ନାହିଁ ।

LAND SCHEDULE OF GANAPANKALA MOUZA UNDER PIPALAPANKA DAM PROJECT

SL. NO.	MOUZA	K.NO	P.NO	AREA (in Ac)	KISSAM	RT	REMARKS
1	GANAPANKALA	2	15(P)	5.000	ପଡ଼ିତ	AJA	
2			17(P)	0.240			
3			20(P)	3.300			
4			21(P)	1.175			
5			56	2.030			
6			79	1.700			
7			89	0.700			
8			87	0.293			
9			14(P)	1.598			
10		19	2.000	ନଦୀ	AJA		
11		25	2.050	ନାଳ			
12		28(P)	3.750				
13		34	3.050	ନଦୀ			
14		37	1.610				
15		57	0.157				
16		59	1.250				
17		61	0.083				
18		65	0.108				
19		63	0.040				
20		67	0.052				
21		69	0.058	ଗୋଡର	ରକ୍ଷିତ		
22		76	0.055				
23		82	0.230				
24		85	0.615				
25		91	0.242				
26		12(P)	33.875				
27		16(P)	0.585			ବସ୍ତିଯୋଗ୍ୟ	
28		18	0.123				


 05/05/26
 ତହସିଲଦାର, ସୋରଡ଼ା ।
 Addl. Tahasildar
 Surada

ପରିପତ୍ର ସଂଖ୍ୟା: ୨୬୭୭(୫)/A.Ie.

ତାରିଖ: ୦୫/୦୫/୨୦୨୬


ଏହାର ଏକକିତା ନକଲ ପଞ୍ଚାୟତ କାର୍ଯ୍ୟ ନାବାହୀ ଅଧୀକାରୀ, ଗ୍ରାମ ପଞ୍ଚାୟତ ଗାଜଲବାଡ଼ି କାର୍ଯ୍ୟାଳୟ ନୋଟିସ ବୋର୍ଡରେ ଲଟକା ଜାରି ନିମନ୍ତେ ପ୍ରେରଣ କରାଗଲା ।

ଏହାର ଏକକିତା ନକଲ ଗଣପକାଳ ଗ୍ରାମର ସୁପ୍ରକଟ ସ୍ଥାନରେ ସର୍ବସାଧାରଣଙ୍କ ଅବଗତି ପାଇଁ ଲଟକାଜାରି ନିମନ୍ତେ, ରାଜସ୍ୱ ନିରୀକ୍ଷକଙ୍କୁ ଆଦେଶ ଦିଆଗଲା ।

ଏହାର ଏକକିତା ନକଲ ରାଜସ୍ୱ ନିରୀକ୍ଷକ, ଗାଜଲବାଡ଼ି କୁ ପ୍ରେରଣ କରାଗଲା ଏବଂ ଉକ୍ତ କାର୍ଯ୍ୟାଳୟର ନୋଟିସ ବୋର୍ଡରେ ଲଟକାଜାରି ନିମନ୍ତେ ତାଙ୍କୁ ଆଦେଶ ଦିଆଗଲା ।

ଏହାର ଏକକିତା ନକଲ ସର୍ବସାଧାରଣଙ୍କ ଅବଗତି ନିମନ୍ତେ ତହସିଲ କାର୍ଯ୍ୟାଳୟର ନୋଟିସ ଫଳକ ପ୍ରଚାର ପାଇଁ ନାଜିରଙ୍କ ନିକଟକୁ ପ୍ରେରଣ କରାଗଲା ।

ଏହାର ଏକକିତା ନକଲ **District Informatics Officer, District NIC, Ganjam, Chatrapur** କୁ ଅବଗତି ତଥା District ଖେବସାଇଟ ରେ ଉତ୍ତୋଳନ ନିମନ୍ତେ ପ୍ରେରଣ କରାଗଲା ।


ତହସିଲଦାର, ସୋରଡା ।

Add. Tahasildar
Surada



ପତ୍ର ସଂଖ୍ୟା: ... ୧୬୭୦ / *Alie.*

ପ୍ରୋସେସ ସଂଖ୍ୟା: ... ୧୧୬୦ / ୨୨

ତାରିଖ: ... ୦୫ / ... ୦୫ / ୨୦୨୨


ତାରିଖ: ... ୦୫ / ... ୦୫ / ୨୦୨୨

ସର୍ବସାଧାରଣ ନୋଟିସ୍

ଏତଦ୍ଦ୍ୱାରା ଶିକୁଳାପଦର ମୌଜାର ସର୍ବସାଧାରଣଙ୍କ ଅବଗତ ନିମନ୍ତେ ଜଣାଇଦିଆଯାଉଛି ଯେ, ନିମ୍ନ ତତ୍ପରିଲ ଭୁକ୍ତ ଜାଗାରେ **PIPALAPANKA DAM** ନିର୍ମାଣ ନିମନ୍ତେ **Superintending Engineer, Pipalapanka Dam Project, Surada, GANJAM** ଜମି ଅଧୀଗ୍ରହଣ କରିଛନ୍ତି । ଉକ୍ତ ଜମି ଗୁଡ଼ିକ ସରକାରଙ୍କ **AJA, AAA** ଏବଂ ରକ୍ଷିତ ଜାଗାରେ ଥାଇ ନଦୀ, ନାଳ, ବସ୍ତିଯୋଗ୍ୟ, ଗୋଚର ଓ ପଡ଼ିତ କ୍ଷେତ୍ରରେ ରେକର୍ଡ ଭୁକ୍ତ ହୋଇଛି । ଏଣୁ ସମସ୍ତ ହୋଇଥିବା ନିମ୍ନ ତତ୍ପରିଲ ଭୁକ୍ତ ଜାଗାକୁ **Water Resource Department** କୁ ପଞ୍ଜା ପ୍ରଦାନ ନିମିତ୍ତ ଯଦି କାହାର କୌଣସି ଆପତ୍ତି କିମ୍ବା ଅଭିଯୋଗ ଥାଏ, ତେବେ ଉକ୍ତ ବିଜ୍ଞାପନ ଜାରି ହେବାର **୧୪ (ପନ୍ଦର)** ଦିନ ମଧ୍ୟରେ ନିମ୍ନ ସ୍ଥାନରକାରୀଙ୍କ ଅଦାଲତରେ ଟଙ୍କା + ୨୦ (କୋଡ଼ିଏ) ମାତ୍ର କୋର୍ଟ ଫି ଲଗାଇ ଲିଖିତ ଅଭିଯୋଗ ଦାଖଲ କରିପାରିବେ । ନିର୍ଦ୍ଦିଷ୍ଟ ସମୟ ଅବଧି ପରେ କୌଣସି ଆପତ୍ତି ଅଭିଯୋଗ ଗ୍ରହଣ କରାଯିବ ନାହିଁ ।

LAND SCHEDULE OF SINKULAPADAR MOUZA UNDER PIPALAPANKA DAM PROJECT								
SL. NO.	MOUZA	K.NO	P.NO	AREA (in Ac)	KISSAM	RT	REMARKS	
1	SIKULAPADAR	40	244	0.810	ପଡ଼ିତ	AJA		
2			254	0.660				
3			263	1.423				
4			276(P)	4.250				
5			284(P)	0.025				
6			351(P)	0.132				
7			355	0.553				
8			356	0.020				
9			365	1.470				
10			368	0.964				
11			370	0.205				
12			148(P)	0.080			ନାଳ	AAA
13		155(P)	1.355					
14		158(P)	0.235					
15		165(P)	0.865	ନଦୀ				
16		247	1.080	ପଡ଼ିତ				
17		252	0.492	ନଦୀ				
18		253	0.298					
19		264	0.155					
20		266	0.225		ନାଳ			
21		267	0.675	ନଦୀ				
22		268	0.215					
23		269	0.165					
24		270	0.160					
25		271	0.070	ନାଳ	AAA			
26		273(P)	0.898	ନଦୀ				
27		277	0.140					
28		278	0.820					

29	SIKULAPADAR		279	0.052	ନାଳ			
30			291	0.390	ନଦୀ			
31			297	0.764				
32			302	0.085	ନାଳ			
33			308	1.640	ନଦୀ			
34			369	0.740				
35			374	1.205				
36			375	0.415	ପଡ଼ିତ			
37			278/421	0.070	ନଦୀ			
38			43	287(P)	3.820		ବଞ୍ଚିଯୋଗ୍ୟ	RAKHITA
39				303(P)	3.375		ଗୋବର	
40				307(P)	2.130			
41				310(P)	20.500			


 ତହସିଲଦାର, ସୋରଡ଼ା
 Addl. Tahasildar
 Surada

ପରିପତ୍ର ସଂଖ୍ୟା: ୨୬୩.....(୫)/A.Ie. ତାରିଖ: ୦୫.../୦୫.../୨୦୨୨

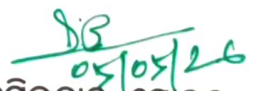
ଏହାର ଏକକିତା ନକଲ ପଞ୍ଚାୟତ କାର୍ଯ୍ୟ ନିର୍ବାହୀ ଅଧୀକାରୀ, ଗ୍ରାମ ପଞ୍ଚାୟତ ଗାଜଲବାଡ଼ି କାର୍ଯ୍ୟାଳୟ ନୋଟିସ ବୋର୍ଡରେ ଲଟକା ଜାରି ନିମନ୍ତେ ପ୍ରେରଣ କରାଗଲା ।

ଏହାର ଏକକିତା ନକଲ ଶିକୁଳାପଦର ଗ୍ରାମର ସୁପ୍ରକଟ ସ୍ଥାନରେ ସର୍ବସାଧାରଣଙ୍କ ଅବଗତି ପାଇଁ ଲଟକାଜାରି ନିମନ୍ତେ, ରାଜସ୍ୱ ନିରୀକ୍ଷକଙ୍କୁ ଆଦେଶ ଦିଆଗଲା ।

ଏହାର ଏକକିତା ନକଲ ରାଜସ୍ୱ ନିରୀକ୍ଷକ, ଗାଜଲବାଡ଼ି କୁ ପ୍ରେରଣ କରାଗଲା ଏବଂ ଉକ୍ତ କାର୍ଯ୍ୟାଳୟର ନୋଟିସ ବୋର୍ଡରେ ଲଟକାଜାରି ନିମନ୍ତେ ତାଙ୍କୁ ଆଦେଶ ଦିଆଗଲା ।

ଏହାର ଏକକିତା ନକଲ ସର୍ବସାଧାରଣଙ୍କ ଅବଗତି ନିମନ୍ତେ ତହସିଲ କାର୍ଯ୍ୟାଳୟର ନୋଟିସ ପଲକ ପ୍ରଚାର ପାଇଁ ନାଜିରଙ୍କ ନିକଟକୁ ପ୍ରେରଣ କରାଗଲା ।

ଏହାର ଏକକିତା ନକଲ **District Informatics Officer, District NIC, Ganjam, Chatrapur** କୁ ଅବଗତ ତଥା District ଖେବସାଇଟ ରେ ଉଲ୍ଲେଖନ ନିମନ୍ତେ ପ୍ରେରଣ କରାଗଲା ।


 ତହସିଲଦାର, ସୋରଡ଼ା
 Addl. Tahasildar
 Surada

OFFICE OF THE TAHASILDAR,

SURADA, DIST: GANJAM.

Tel No. : 06819-270130



ତହସିଲଦାରଙ୍କ କାର୍ଯ୍ୟାଳୟ,

ସୋରଡ଼ା, ଜିଲ୍ଲା: ଗଞ୍ଜାମ ।

Email ID: tah_surada@yahoo.co.in

tah.surada-od@nic.in



ପତ୍ର ସଂଖ୍ୟା: ... ୨୬୭୨ ... /Alie.

ପ୍ରୋସେସ ସଂଖ୍ୟା: ... ୧୧୬୧ ... /୨୨

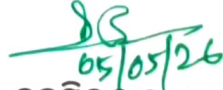
ତାରିଖ: ... ୦୫ ... / ୦୫ ... /୨୦୨୨

ତାରିଖ: ... ୦୫ ... / ୦୫ ... /୨୦୨୨

ସର୍ବସାଧାରଣ ନୋଟିସ୍

ଏତଦ୍ୱାରା ରୁବାଙ୍ଗି ମୌଜାର ସର୍ବସାଧାରଣଙ୍କ ଅବଗତ ନିମନ୍ତେ ଜଣାଇଦିଆଯାଉଛି ଯେ, ନିମ୍ନ ତହସିଲ ଭୂମି ଜାଗାରେ **PIPALAPANKA DAM** ନିର୍ମାଣ ନିମନ୍ତେ **Superintending Engineer, Pipalapanka Dam Project, Surada, GANJAM** ଜମି ଅଧୀନଗ୍ରହଣ କରିଛନ୍ତି । ଉକ୍ତ ଜମି ଗୁଡ଼ିକ ସରକାରଙ୍କ **AJA, AAA**, ସର୍ବସାଧାରଣ ଏବଂ ରକ୍ଷିତ ଜାଗାରେ ଥାଇ ନଦୀ, ସର୍ବସାଧାରଣ, ଜଳାଶୟ ଓ ପଡ଼ିତ କିସମରେ ରେକର୍ଡ଼ ଭୁକ୍ତ ହୋଇଛି । ଏଣୁ ସଲଗ୍ନ ହୋଇଥିବା ନିମ୍ନ ତହସିଲ ଭୂମି ଜାଗାକୁ **Water Resource Department** କୁ ପଞ୍ଜୀ ପ୍ରଦାନ ନିମିତ୍ତ ଯଦି କାହାର କୌଣସି ଆପତ୍ତି କିମ୍ବା ଅଭିଯୋଗ ଥାଏ, ତେବେ ଉକ୍ତ ବିଜ୍ଞାପନ ଜାରି ହେବାର ୧୫ (ପନ୍ଦର) ଦିନ ମଧ୍ୟରେ ନିମ୍ନ ସ୍ଥାନରକାରୀଙ୍କ ଅଦାଲତରେ ଟଙ୍କା +୨୦ (କୋଡ଼ିଏ) ମାତ୍ର କୋର୍ଟ ଫି ଲଗାଇ ଲିଖିତ ଅଭିଯୋଗ ଦାଖଲ କରିପାରିବେ । ନିର୍ଦ୍ଦିଷ୍ଟ ସମୟ ଅବଧି ପରେ କୌଣସି ଆପତ୍ତି ଅଭିଯୋଗ ଗ୍ରହଣ କରାଯିବ ନାହିଁ ।

LAND SCHEDULE OF RUBANGI MOUZA UNDER PIPALAPANKA DAM PROJECT							
SL. NO.	MOUZA	K. NO.	P. NO.	AREA (in Ac)	KISSAM	RT	REMARKS
1	RUBANGI	14	263(P)	0.43	ପଡ଼ିତ	AJA	
2		14	269	0.365			
3		14	270	0.168			
4		14	281	1.405			
5		14	301	0.505			
6		14	307	1.912			
7		14	309	1.06			
8		14	311	1.84			
9		14	315	1.275			
10		14	316	0.19			
11		14	313	1.128			
12		15	264	1.565	ନଦୀ	AAA	
13		15	268	1.115			
14		15	274	0.275			
15		15	276	1.105			
16		15	282	5.75			
17		15	302	1.015			
18		15	306	2.5			
19		15	312	0.635			
20		15	317	1.385			
21		15	319	1.365			
22		16	285	0.193			ଜଳାଶୟ
23		17	262(P)	2.5	ସର୍ବସାଧାରଣ	ରକ୍ଷିତ	
24		5	214(P)	1.425	ସର୍ବସାଧାରଣ		


 05/05/26
 ତହସିଲଦାର, ସୋରଡ଼ା
 Addl. Tahasildar
 Surada

ପରିପତ୍ର ସଂଖ୍ୟା: ୨୫୩୩.....(୫)/A.Ie.

ତାରିଖ: ... ୦୫...../ ୦୫...../୨୦୨୨


ଏହାର ଏକକିତା ନକଲ ପଞ୍ଚାୟତ କାର୍ଯ୍ୟ ନିର୍ବାହୀ ଅଧିକାରୀ, ଗ୍ରାମ ପଞ୍ଚାୟତ ଗାଜଲବାଡ଼ି କାର୍ଯ୍ୟାଳୟ ନୋଟିସ ବୋର୍ଡରେ ଲଟକା ଜାରି ନିମନ୍ତେ ପ୍ରେରଣ କରାଗଲା ।

ଏହାର ଏକକିତା ନକଲ ରୁବାଜି ଗ୍ରାମର ସ୍ୱପ୍ରକଟ ସ୍ଥାନରେ ସର୍ବସାଧାରଣଙ୍କ ଅବଗତ ପାଇଁ ଲଟକାଜାରି ନିମନ୍ତେ, ରାଜସ୍ୱ ନିରୀକ୍ଷକଙ୍କୁ ଆଦେଶ ଦିଆଗଲା ।

ଏହାର ଏକକିତା ନକଲ ରାଜସ୍ୱ ନିରୀକ୍ଷକ, ଗାଜଲବାଡ଼ି କୁ ପ୍ରେରଣ କରାଗଲା ଏବଂ ଉକ୍ତ କାର୍ଯ୍ୟାଳୟର ନୋଟିସ ବୋର୍ଡରେ ଲଟକାଜାରି ନିମନ୍ତେ ତାଙ୍କୁ ଆଦେଶ ଦିଆଗଲା ।

ଏହାର ଏକକିତା ନକଲ ସର୍ବସାଧାରଣଙ୍କ ଅବଗତ ନିମନ୍ତେ ତହସିଲ କାର୍ଯ୍ୟାଳୟର ନୋଟିସ ଫଳକ ପ୍ରଚାର ପାଇଁ ନାଜିରଙ୍କ ନିକଟକୁ ପ୍ରେରଣ କରାଗଲା ।

ଏହାର ଏକକିତା ନକଲ **District Informatics Officer, District NIC, Ganjam, Chatrapur** କୁ ଅବଗତ ତଥା District ଷ୍ଟେସାଇଟ ରେ ଉତ୍ତୋଳନ ନିମନ୍ତେ ପ୍ରେରଣ କରାଗଲା ।


ତହସିଲଦାର, ସୋରଡା ।
Addl. Tahasildar
Surada



ପତ୍ର ସଂଖ୍ୟା: ... ୨୬୭୫ ... /Alie.

ପ୍ରୋସେସ ସଂଖ୍ୟା: ... ୧୧୬୨ ... /୨୨

ତାରିଖ: ... ୦୫ ... / ୦୫ ... /୨୦୨୨

ତାରିଖ: ... ୦୫ ... / ୦୫ ... /୨୦୨୨

ସର୍ବସାଧାରଣ ନୋଟିସ୍

ଏତଦ୍ୱାରା ରାମନାବାଡ଼ି ମୌଜାର ସର୍ବସାଧାରଣଙ୍କ ଅବଗତ ନିମନ୍ତେ ଜଣାଇଦିଆଯାଉଛି ଯେ, ନିମ୍ନ ତହସିଲ ଭୂମି ଜାଗାରେ **PIPALAPANKA DAM** ନିର୍ମାଣ ନିମନ୍ତେ **Superintending Engineer, Pipalapanka Dam Project, Surada, GANJAM** ଜମି ଅଧୀଗ୍ରହଣ କରିଛନ୍ତି । ଉକ୍ତ ଜମି ଗୁଡ଼ିକ ସରକାରଙ୍କ **AJA** ଏବଂ **AAA** ଖାତାରେ ଥାଇ ନଦୀ, ନଦୀ (ଆଡ଼ି) ଓ ପଡ଼ିତ କିସମରେ ରେକର୍ଡ଼ ଭୁକ୍ତ ହୋଇଛି । ଏଣୁ ସଲଗ୍ନ ହୋଇଥିବା ନିମ୍ନ ତହସିଲ ଭୂମି ଜାଗାକୁ **Water Resource Department** କୁ ପଞ୍ଜା ପ୍ରଦାନ ନିମିତ୍ତ ଯଦି କାହାର କୌଣସି ଆପତ୍ତି କିମ୍ବା ଅଭିଯୋଗ ଥାଏ, ତେବେ ଉକ୍ତ ବିଜ୍ଞାପନ ଜାରି ହେବାର **୧୫ (ପନ୍ଦର)** ଦିନ ମଧ୍ୟରେ ନିମ୍ନ ସ୍ୱାକ୍ଷରକାରୀଙ୍କ ଅଦାଲତରେ ଟଙ୍କା + ୨୦ (କୋଡ଼ିଏ) ମାତ୍ର କୋର୍ଟ ଫି ଲଗାଇ ଲିଖିତ ଅଭିଯୋଗ ଦାଖଲ କରିପାରିବେ । ନିର୍ଦ୍ଦିଷ୍ଟ ସମୟ ଅବଧି ପରେ କୌଣସି ଆପତ୍ତି ଅଭିଯୋଗ ଗ୍ରହଣ କରାଯିବ ନାହିଁ ।

LAND SCHEDULE OF RAMANABADI MOUZA UNDER PIPALAPANKA DAM PROJECT							
SL. NO.	MOUZA	K. NO.	P. NO	AREA (in Ac)	KISSAM	RT	REMARKS
1	RAMANABADI	25	209/217	0.088	ପଡ଼ିତ	AJA	
2			208/248(P)	1.75			
3			208/249 (P)	1.7			
4		9	3.2	ନଦୀ	AAA		
5		11	2.1				
6		209	4.5				
7		205/218(P)	0.44				
8		209/216	0.095	ନଦୀ (ଆଡ଼ି)	AAA		

ତହସିଲଦାର, ସୋରଡ଼ା ।
Addl. Tahasildar
Surada

ପରିପତ୍ର ସଂଖ୍ୟା: ୨୬୭୫... (8) /Alie. ତାରିଖ: ... ୦୫ ... / ୦୫ ... /୨୦୨୨

ଏହାର ଏକକିତା ନକଲ ପଞ୍ଚାୟତ କାର୍ଯ୍ୟ ନିର୍ବାହୀ ଅଧିକାରୀ, ଗ୍ରାମ ପଞ୍ଚାୟତ ଗାଜଲବାଡ଼ି କାର୍ଯ୍ୟାଳୟ ନୋଟିସ୍ ବୋର୍ଡ଼ରେ ଲଟକା ଜାରି ନିମନ୍ତେ ପ୍ରେରଣ କରାଗଲା ।

ଏହାର ଏକକିତା ନକଲ ରାମନାବାଡ଼ି ଗ୍ରାମର ସୁପ୍ରକଟ ସ୍ଥାନରେ ସର୍ବସାଧାରଣଙ୍କ ଅବଗତ ପାଇଁ ଲଟକାଜାରି ନିମନ୍ତେ, ରାଜସ୍ୱ ନିରୀକ୍ଷକଙ୍କୁ ଆଦେଶ ଦିଆଗଲା ।

ଏହାର ଏକକିତା ନକଲ ରାଜସ୍ୱ ନିରୀକ୍ଷକ, ଗାଜଲବାଡ଼ି କୁ ପ୍ରେରଣ କରାଗଲା ଏବଂ ଉକ୍ତ କାର୍ଯ୍ୟାଳୟର ନୋଟିସ୍ ବୋର୍ଡ଼ରେ ଲଟକାଜାରି ନିମନ୍ତେ ତାଙ୍କୁ ଆଦେଶ ଦିଆଗଲା ।

ଏହାର ଏକକିତା ନକଲ ସର୍ବସାଧାରଣଙ୍କ ଅବଗତ ନିମନ୍ତେ ତହସିଲ କାର୍ଯ୍ୟାଳୟର ନୋଟିସ୍ ଫଳକ ପ୍ରଚାର ପାଇଁ ନାଜିରଙ୍କ ନିକଟକୁ ପ୍ରେରଣ କରାଗଲା ।

ଏହାର ଏକକିତା ନକଲ **District Informatics Officer, District NIC, Ganjam, Chatrapur** କୁ ଅବଗତ ତଥା District ୱେବସାଇଟ ରେ ଉଲ୍ଲେଖନ ନିମନ୍ତେ ପ୍ରେରଣ କରାଗଲା ।

ତହସିଲଦାର, ସୋରଡ଼ା ।
Addl. Tahasildar
Surada